









































































































# GIRO DEL LAGO PERCORSO LUNGO - 200 KM

**PARTENZA DESENZANO PIAZZA MATTEOTTI ORE 09.30**

KM TOT.	DIREZIONE		INDICAZIONE-STRADE	LOCALITA'	KM PARZ	
0,3		1° USCITA		VIA CESARE BATT.	DESENZANO	0,3
0,7		1° USCITA		PADENGHE	DESENZANO	0,4
1,1				PADENGHE	DESENZANO	0,4
3,7		1° USCITA		RIVA SALO'	PADENGHE	2,6
4,6		1° USCITA		RIVA SALO'	PADENGHE	0,9
5,3		1° USCITA		SALO'	PADENGHE	0,7
6,4		1° USCITA		RIVA SALO'	PADENGHE	1,1
6,7		1° USCITA		SALO'	PADENGHE	0,3
7,9		2° USCITA		SALO'	MANERBA	1,2
8,3		1° USCITA		SALO'	MANERBA	0,4
8,7		2° USCITA		RIVA SALO'	MANERBA	0,4
9,5		2° USCITA		RIVA SALO'	MANERBA	0,8
10,1		2° USCITA		SALO'	MANERBA	0,6
10,7		2° USCITA		SALO'	MANERBA	0,6
11,4		2° USCITA		RIVA	MANERBA	0,7
12,1		2° USCITA		SALO'	RAFFA	0,7
12,7		2° USCITA		SALO'	RAFFA	0,6
13,1		2° USCITA		SALO'	RAFFA	0,4
13,9		2° USCITA		SALO'	RAFFA	0,8
15,4		1° USCITA		SALO' CENTRO	CUNETTONE	1,5
16,2		1° USCITA		SALO' CENTRO	CUNETTONE	0,8
16,5		2° USCITA		SALO' CENTRO	CUNETTONE	0,3
18,6		SINISTRA		SALO' CENTRO	SALO'	2,1
19,3		1° USCITA		SALO' CENTRO	SALO'	0,7
19,8				RIVA TRENTO	SALO'	0,5
20		1° USCITA		RIVA TRENTO	SALO'	0,2
20,6		1° USCITA			SALO'	0,6
20,8					SALO'	0,2
21		1° USCITA		RIVA DEL GARDA	SALO'	0,2
26,7				RIVA DEL GARDA	GARDONE	6,7
32,2		3° USCITA		RIVA DEL GARDA	TOSCOLANO MAD.	5,5
36,4		CARTELLO		RIVA DEL GARDA	GARGNANO	4,2
37		1° USCITA		RIVA DEL GARDA	GARGNANO	0,6
39,2				RIVA DEL GARDA	GARGNANO	2,2
41,2		INIZIO GALLERIE				2
51,4				RIVA DEL GARDA	TREMOSINE	10,2
55,5		CARTELLO		RIVA DEL GARDA	LIMONE	4,1
57		<b>PUNZONATURA-RISTORO</b>		<b>LIMONE</b>		<b>1,5</b>
67		1° USCITA		CENTRO	RIVA	10
67,5		1° USCITA		ARCO	RIVA	0,5
67,6				ARCO	RIVA	0,1
67,75				ARCO	RIVA	0,15

67,8			→	ARCO	RIVA	0,05
68		1°USCITA	↑	ARCO	RIVA	0,2
68,3			↑	ARCO	RIVA	0,3
68,7		2°USCITA	↑	ARCO	RIVA	0,4
70			→	VIA CAVALLO	ARCO	1,3
70,4			↑	VIA CAVALLO	ARCO	0,4
70,6			↑	VIA SABBIONI	ARCO	0,2
71,6			→		ARCO	1
71,65			←	CICLABILE	ARCO	0,05
73,1			←	FINE CICLABILE	TORBOLE	1,45
73,4			←	INIZIO CICLABILE	TORBOLE	0,3
74,4			↑	CICLABILE	TORBOLE	1
74,5			←	FINE CICLABILE	TORBOLE	0,1
75		1°USCITA	→	MALCESINE	TORBOLE	0,5
75,2	<b>BIVIO RANDONEE' LUNGO</b>				TORBOLE	0,2
75,2			←	AL FORTINO	TORBOLE	0
75,25			←	AL FORTINO	TORBOLE	0,05
75,4			←	AL FORTINO-VIA EUROPA	TORBOLE	0,15
76,8			↑	CICLABILE-VIA SCIPIO S.	NAGO	1,4
77			↑	CICLABILE	NAGO	0,2
77,2			↑	CICLABILE	NAGO	0,2
77,9			→		NAGO	0,7
78,1			↑	CICL. ROVERETO	NAGO	0,2
79,2			←	CICL. LOPPIO	NAGO	1,1
84,4			↑	CICL. ROVERETO	LOPPIO	5,2
85			↑	ROVERETO	MORI	0,6
85,2			→	ROVERETO	MORI	0,2
85,6			→	BRENTONICO	MORI	0,4
91,7			↑	BRENTONICO	BRENTONICO	6,1
93		CARTELLO	↑	MONTE BALDO	BRENTONICO	1,3
94,2			↑	CHIZZOLA	BRENTONICO	1,2
95,2			→	SORNE CHIZZOLA		1
102			→	TUTTE LE DIREZIONI	CHIZZOLA	6,8
102,2			←	CENTRO	CHIZZOLA	0,2
102,5			→		CHIZZOLA	0,3
102,7			→	<b>CICL.OBLIGATORIA</b>		
				DIREZIONE AVIO	CHIZZOLA	0,2
106,2			↑	CICLABILE		3,5
106,4			↑	CICLABILE		0,2
107			↑	CICLABILE		0,6
108,4		<b>PUNZONATURA-RISTORO</b>			ZONA ALA	1,4
108,5			←	CICLABILE	PILCANTE	0,1
108,6			↑	CICLABILE	PILCANTE	0,1
111,4			←	CICLABILE PER AVIO		2,8
113,4			←	TENERE CICLABILE		2
113,9			↑	FINE CICLABILE		0,5
114,3			↑	INIZIO CICLABILE		0,4

118,7				RIVALTA		4,4
119,2				LAGO DI GARDA	BRENTINO B.	0,5
124,5		CARTELLO			RIVALTA	5,3
135,5				INIZIO CICLABILE	CANALE	11
136,1				CICL, VIA DOGANA	RIVOLI VERONESE	0,6
138,2				PER CICLABILE VERONA	RIVOLI VERONESE	2,1
138,7				PER CICLABILE VERONA	RIVOLI VERONESE	0,5
139,3				PER CICLABILE VERONA	RIVOLI VERONESE	0,6
139,35				CICLABILE	RIVOLI VERONESE	0,05
139,4				CICLABILE VERONA	RIVOLI VERONESE	0,05
142,4				CICLABILE VERONA		3
143,8				CICLABILE VERONA		1,4
146,1				CICLABILE VERONA		2,3
147,1				<b>NO PONTE</b>	USCIRE CICLABILE	1
147,2				FINE CICLABILE VERONA	PIOVEZZANO	0,1
148,3		2° USCITA		PASTRENGO	PIOVEZZANO	1,1
150,1				LAZISE	PASTRENGO	1,8
150,4		2° USCITA		CASTEL NUOVO	PASTRENGO	0,3
151,7		1° USCITA		A4	PASTRENGO	1,3
154,2		2° USCITA		A4	SANDRA'	2,5
155,1		2° USCITA		CASTEL NUOVO	SANDRA'	0,9
155,8				VERONA SONA	CASTEL NUOVO	0,7
157,35				VIA COLOMBARA	CASTEL NUOVO	1,55
157,8				VIA BETULLA	CASTEL NUOVO	0,45
159,6				VIA GALILEI	CASTEL NUOVO	1,8
160,2				MANTOVA	CASTEL NUOVO	0,6
161,7		2° USCITA		VALEGGIO	OLIOSI	1,5
167				VALEGGIO	VALEGGIO	5,3
167,3				BORGHETTO	VALEGGIO	0,3
168,6				VOLTA MANTOVANA	VALEGGIO	1,3
169				VOLTA MANTOVANA	VALEGGIO	0,4
169,15				VOLTA MANTOVANA	VALEGGIO	0,15
169,5				VOLTA MANTOVANA	VALEGGIO	0,35
169,8				CASTIGLIONE D.S.	VALEGGIO	0,3
170,2				CASTIGLIONE D.S.	VALEGGIO	0,4
172,3				CAVRIANA	MONZANBANO	2,1
176,5				GOITO-VOLTA M.	CAVRIANA	4,2
177,1				OC. BAITA-VIA M.ROTOND	CAVRIANA	0,6
180,6				CASTIGLIONE D.S.	CAVRIANA	3,5
181,2				CASTIGLIONE D.S.	CAVRIANA	0,6
182,8		2° USCITA		BANDE	CAVRIANA	1,6
183,8					CAVRIANA	1
184						0,2
185,2						1,2
187,5					MADONNA D.SCOPERT	2,3
187,6					MADONNA D.SCOPERT	0,1
188,5				LONATO	ADONNA D.SCOPERT	0,9
189				VACCAROLO	DESENZANO	0,5

190,7				DESENZANO	VACCAROLO	1,7
193,1				DESENZANO	VACCAROLO	2,4
193,8				RIVOLTELLA	VACCAROLO	0,7
194,9				RIVOLTELLA	MONTONALE	1,1
195,7				RIVOLTELLA-TANG.	MONTONALE	0,8
196,4		2° USCITA		RIVOLTELLA	RIVOLTELLA	0,7
196,7		2° USCITA		DESENZANO	RIVOLTELLA	0,3
197,4				VIA ALFIERI	RIVOLTELLA	0,7
197,5				VIA SAN ZENO	RIVOLTELLA	0,1
197,6				DESENZANO	RIVOLTELLA	0,1
198,1		1° USCITA		SPIAGGIA	DESENZANO	0,5
198,3		3° USCITA		DESENZANO	DESENZANO	0,2
199,6		1° USCITA		DESENZANO CENTRO	DESENZANO	1,3
199,7				DESENZANO	DESENZANO	0,1
199,8		2° USCITA		DESENZANO	DESENZANO	0,1
200,1		ARRIVO				0,3